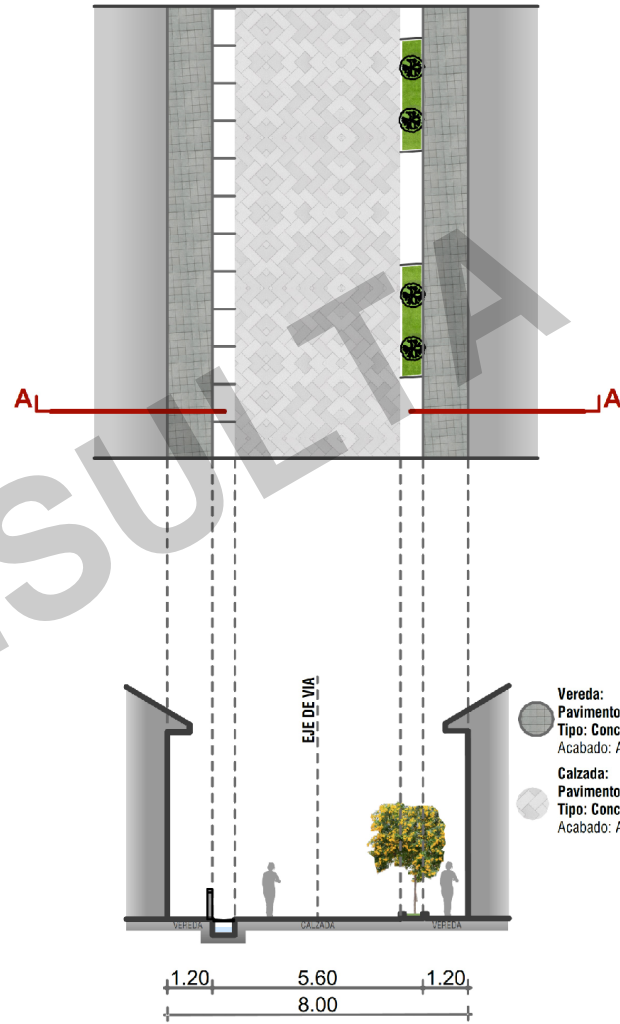
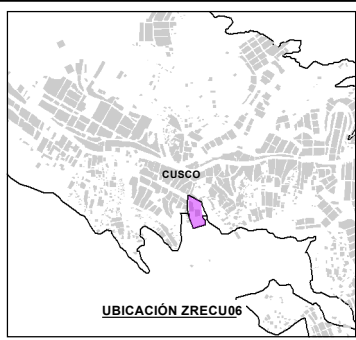
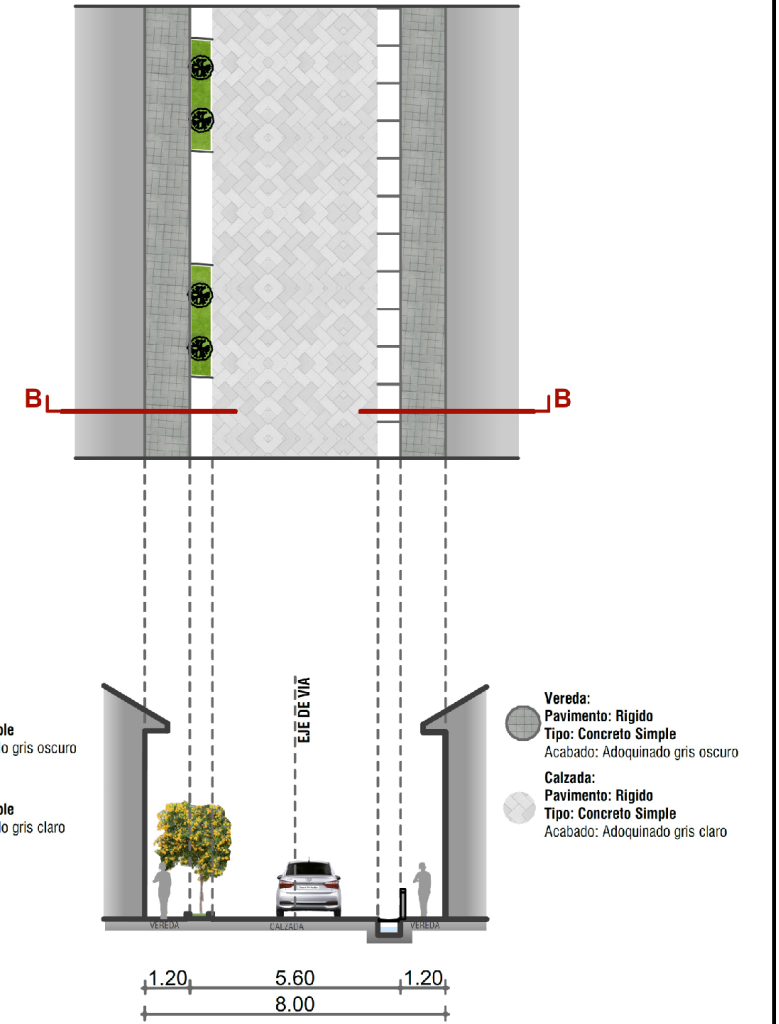


**CALLE S/N-01
SECCIÓN A-A
VIA LOCAL
ESC: 1/300**

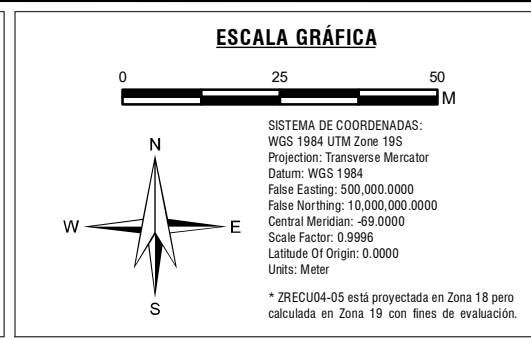


**CALLE S/N-01
SECCIÓN B-B
VIA LOCAL
ESC: 1/300**



LEYENDA

	AMBITO_ZRECU06		ZONIFICACION		ESTRUCTURA_VIAL_PROPCLU06
	ZRECU06		PROPIETA DE MANZANAS ZRE		COLECTORA
	AGRUPACIONES URBANAS		AREA DE APORTE		LOCAL
	MANZANAS ENTORNO URBANO		AREA VERDE (AV)		PASAJE
	AREAS DE APORTE		ZONA DE RECREACION PUBLICA (ZRP)		SECCION VIAL
	ZONA DE PROTECCIÓN AMBIENTAL		ZONA NO URBANIZABLE		
	BORDE URBANO		ZONA DE PROTECCION Y CONSERVACION ECOLOGICA (ZPCE)		
	CURVAS DE NIVEL				
	FRANJA DE ALTA TENSION				
	TORRE DE ALTA TENSION				



	MUNICIPALIDAD PROVINCIAL DE CUSCO		GERENCIA DE DESARROLLO URBANO Y RURAL		
PLAN ESPECIFICO ZRECU06					
PROYECTO: "MEJORAMIENTO Y RECUPERACIÓN DE LAS CONDICIONES DE HABITABILIDAD URBANA EN 41 ZONAS DE REGLAMENTACIÓN ESPECIAL DE LA PROVINCIA DE CUSCO"					
MAPA: ESTRUCTURA VIAL Y SECCIONES VIALES					
Y/O SECTOR: SECTOR MULACHAYOC					
FUENTE: - PMU CUSCO - SGO/TP - PMU CUSCO - SGO/TP - LEVANTAMIENTO TOPOGRAFICO 41 ZRE - FICHAS TÉCNICAS 41 ZRE - HABILITACIONES URBANAS		ELABORADO POR: EQUIPO TECNICO PM41ZRE		ESCALA: 1:1.200	
REGION: CUSCO PROVINCIA: CUSCO DISTRITO: CUSCO		LOS LÍMITES DISTRITALES SON REFERENCIALES Ley N° 27795 (8ta Disposición Transitoria)		ABRIL - 2022	
MP-FC 02A					